

HOTĂRÂREA Nr. 35
din 29 septembrie 2025
privind aprobarea Organigramei și a Statului de funcții

Consiliul Local al comunei Poienile de sub Munte, întrunit în ședință ordinară în ziua de 29.09.2025,

având în vedere:

- proiectul de hotărâre, însoțit de referat de aprobare, inițiat de dl. Simion Țofei viceprimarul comunei, cu atribuțiile funcției de primar;
- raportul compartimentului resurse umane din cadrul aparatului de specialitate al primarului;
- avizul Comisiei pentru buget, finanțe, administrarea domeniului public și privat al comunei, studii, prognoze și dezvoltare economico – socială;
- adresa Instituției Prefectului – Județul Maramureș nr. 3666/01.04.2024 privind numărul maxim de posturi aferent începând cu 1 aprilie 2024;

în baza Legii bugetului de stat pe anul 2025 nr. 9/2025, a Legii-cadru nr. 153/2017 privind salarizarea personalului plătit din fonduri publice, cu modificările și completările ulterioare, ale art. XVII, alin. (8), art. XVIII, art. XX, alin. (1) și ale art. XXII din Legea nr. 296/2023 privind unele măsuri fiscal-bugetare pentru asigurarea sustenabilității financiare a României pe termen lung, cu modificările și completările ulterioare, ale art. 391 și ale art. 409 din Ordonanța de urgență a Guvernului nr. 57/2019 privind Codul administrativ, cu modificările și completările ulterioare și ale prevederilor art. III și art. IV din Ordonanța de urgență a Guvernului nr. 63/2010 pentru modificarea și completarea Legii nr. 273/2006 privind finanțele publice locale, precum și pentru stabilirea unor măsuri financiare, cu modificările și completările ulterioare și ale art. 8, alin. (1) lit. b), art. 9, alin. (4) din Ordonanța de urgență a Guvernului nr. 18/2017 privind asistența medicală comunitară, cu modificările și completările ulterioare,

în temeiul prevederilor art.129, alin. (3), litera c), art. 139 și ale art.196, alin. (1), lit. a) din Ordonanța de Urgență a Guvernului nr. 57/2019 privind Codul administrativ, cu modificările și completările ulterioare, adoptă prezenta

HOTĂRÂRE:

Art. 1. Se aprobă Organigrama și Statul de funcții, așa cum este prevăzut în anexele nr. 1 și 2, care fac parte integrantă din prezenta hotărâre.


Art. 2. Prezenta hotărâre se publică în Monitorul Oficial Local al comunei Poienile de sub Munte și se comunică:

- Instituției Prefectului-Județul Maramureș;
- Primarului comunei Poienile de sub Munte;
- Agenției Naționale a Funcționarilor Publici;
- Compartimentului resurse umane din cadrul aparatului de specialitate al primarului.

PREȘEDINTE DE ȘEDINȚĂ

CONSILIER LOCAL

Ioan Pisten


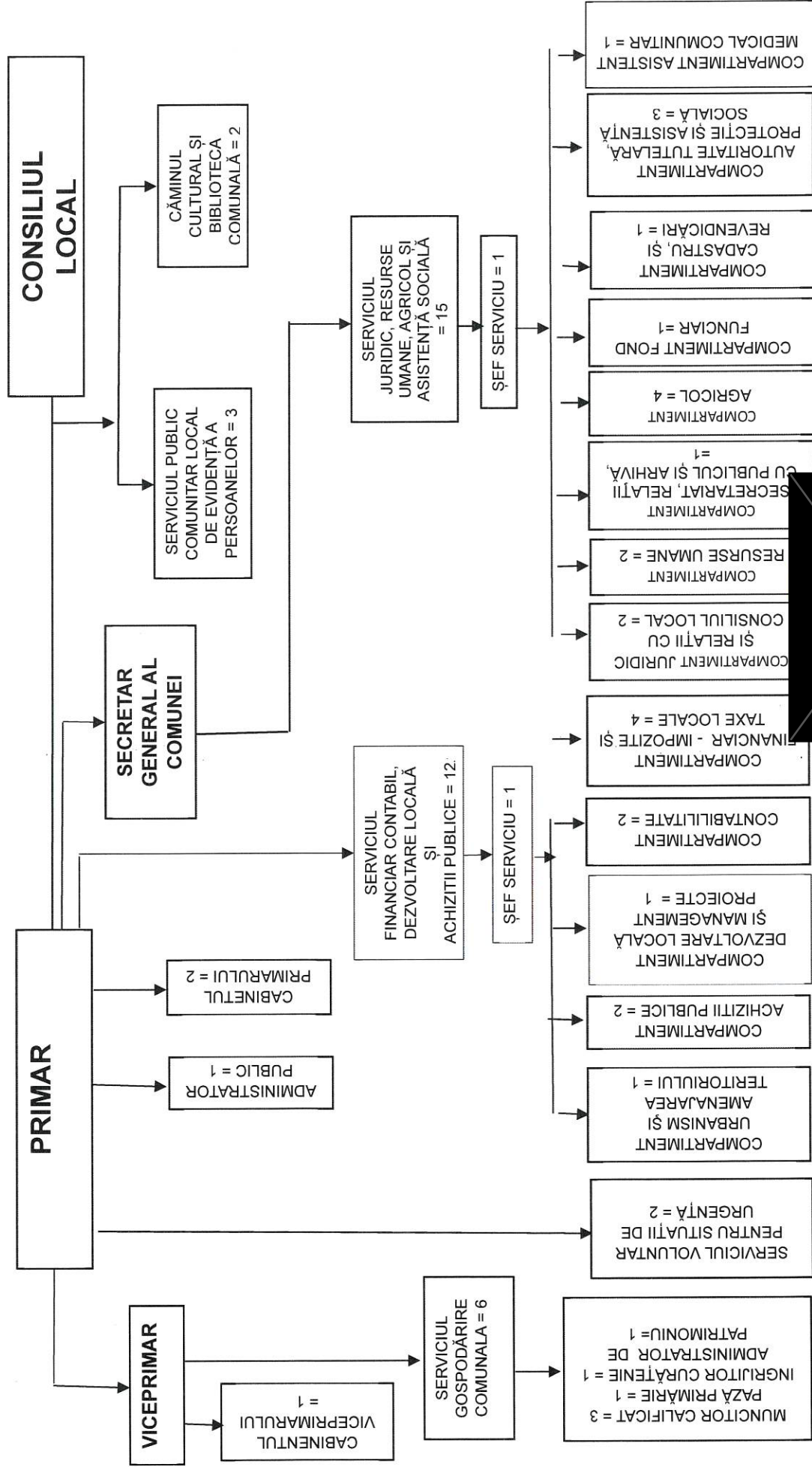


CONTRASEMNEAZĂ,
SECRETAR GENERAL

Maria Timis



ORGANIGRAMA



Pentru
VICE
Simic


STAT DE FUNCȚII

Nr. crt.	Structura	Funcții denumite publică	Funcția publică			Clasa	Grad profesional	Treapta de salarizare	Nivelul studiilor	Funcția contractuală		Treapta profesională	Nivelul studiilor	Nivelul de salarizare
			Înalt funcționar public	De conducere	De Execuție Salarizare gradată					De conducere	De execuție			
0	1	2	3	4	5	6	7	8	9	10	11	12	13	14
1	Vacant	Primar												
2	Țofei Simion	Viceprimar												
	COMPARTIMENT SECRETAR GENERAL UAT													
3	Timiș Maria			Secretar general al comunei					S					
	CABINETUL PRIMARULUI													
4	vacant										Consilier	IA	S/ M	
5	vacant										Referent	IA	S/ M	

	CABINETUL VICEPRIMARULUI										
6	<i>Chimșac Cristian- Petru</i> ADMINISTRATOR PUBLIC								Referent	IA	S/ M
7	<i>Vacant</i>							Administrator public		S	
8	SERVICIUL FINANCIAR CONTABIL, DEZVOLTARE LOCALĂ ȘI ACHIZIȚII PUBLICE						Sef serviciu				
9	<i>vacant</i>										
10	<i>vacant</i>						Consilier	I	Deb.	S	
11	<i>Benzar Nicoleta</i>						Consilier	I	Asist.	S	
12	Compartiment Financiar- Impozite Și Taxe Locale						Inspector	I	Sup.	S	
13	<i>vacant</i>						Inspector	I	Asist.	S	
14	<i>Holdiș Dumitru</i>						Consilier	I	Sup.	S	
15	<i>Holdiș Dumitru</i>						Consilier	Grad I	S		
16	Compartiment Urbanism Și Amenajarea Teritoriului										

FUNCȚIA	Număr posturi	ocupate	vacante	total
Nr. total de demnitari		<u>1</u>	<u>1</u>	<u>2</u>
Nr. total de înalți funcționari publici		-	-	-
Nr. total de funcții publice de conducere		1	2	3
Nr. total de funcții publice de execuție		15	10	25
Nr. total de funcții contractuale de conducere		=	=	=
Nr. total de funcții contractuale de execuție		12	4	16
Nr. total de posturi din cadrul instituției publice		29	17	46
Nr. total de posturi potrivit art. III alin. (8 [^] 1) din OUG nr. 63/2010 pentru modificarea și completarea Legii nr. 273/2006 privind finanțele publice locale, precum și pentru stabilirea unor măsuri financiare, aprobată cu modificări și completări prin Legea nr. 13/2011 cu modificările și completările ulterioare și prevederile art. XVII alin (8) din Legea 296/2023 privind unele măsuri fiscale bugetare pentru asigurarea sustenabilității financiare a României pe termen lung <i>din OUG nr. 18/2017 privind</i>				
<i>Art. 8 alin. (1) lit. b) și art. 9 alin. (4) asistența medicală comunitară.</i>				
Funcție contractuală de execuție		<u>1</u>		<u>1</u>
Total general				<u>47</u>

Pentru Primar,
VICEPRIMAR,
 Simion Tofei



**HOTĂRÂREA Nr. 36
din 29 septembrie 2025**

**privind actualizarea Registrului Local al Spațiilor Verzi din comuna Poienile
de sub Munte**

Consiliul Local al comunei Poienile de sub Munte, întrunit în ședință ordinară în ziua de 29.09.2025,

având în vedere:

- proiectul de hotărâre, însoțit de referat de aprobare, inițiat de dl. Simion Țofei viceprimarul comunei, cu atribuțiile funcției de primar;
- raportul compartimentului urbanism din cadrul aparatului de specialitate al primarului;
- avizul Comisiei pentru urbanism și amenajarea teritoriului, protecția mediului, agricultură, gospodărire comunală, servicii publice și comerț;

ținând cont de adresa nr. 3722/20.05.2025 a Agenției Naționale pentru Mediu și Arii Protejate;

în baza prevederilor art. 1 și art. 16 alin. (1) din Legea nr. 24/2007 privind reglementarea și administrarea spațiilor verzi din intravilanul localităților, republicată, cu modificările și completările ulterioare, ale Ordinului ministrului dezvoltării regionale și turismului nr. 1466/2010 pentru modificarea Ordinului ministrului dezvoltării, lucrărilor publice și locuințelor nr. 1.549/2008 privind aprobarea Normelor tehnice pentru elaborarea Registrului local al spațiilor verzi,

în temeiul prevederilor art. 129, alin. (2), lit. b), alin. (7), lit. k), ale art. 139, alin. (3), lit. g) și ale art. 196 alin. (1) lit. a) din Ordonanța de urgență a Guvernului nr. 57/2019 privind Codul administrativ, cu modificările și completările ulterioare, adoptă prezenta

HOTĂRÂRE:

Art.1. Se aprobă actualizarea Registrului Local al Spațiilor Verzi din comuna Poienile de sub Munte, așa cum este prevăzut în anexa care face parte integrantă din prezenta hotărâre.

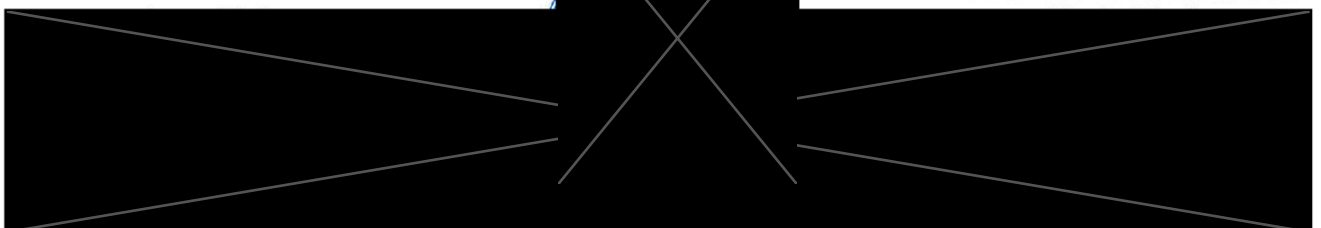
Art.2. Registrul Local al Spațiilor Verzi actualizat din comuna Poienile de sub Munte, va fi avut în vedere la întocmirea documentațiilor de urbanism, precum și la eliberarea certificatelor de urbanism și autorizațiilor de construire.

Art.3. Prezenta hotărâre se publică în Monitorul Oficial Local al comunei Poienile de sub Munte și se comunică :

- Instituției Prefectului-Județul Maramureș;
- Primarului comunei Poienile de sub Munte;
- Consiliului Județean Maramureș.

**PREȘEDINTE DE ȘEDINȚĂ
CONSILIER LOCAL**

**CONTRASEMNEAZĂ,
SECRETAR GENERAL**




REGISTRUL LOCAL AL SPAȚIILOR VERZI

COMUNA POIENILE DE SUB MUNTE

Beneficiar: COMUNA POIENILE DE SUB MUNTEI

Elaborator: SC. IMPACT PROIECT STUDIO SRL.

Contract de cesiune nr. 387/23.03.2022 la contractul de servicii nr. 4569/29.07.2021



Întocmit:

Geogr. Maria Mironela POP



Coordonator proiect:

arh. urb. Dan Florin FLORUT



Nr.	Proprietar spațiu verde existent	Tip proprietate	Mod de administrare	Categorie de folosință/destinația terenului	Total teren spațiu verde (mp)	Observații
1	2	3	4	5	6	7
1.	Comuna Poienile de Sub Munte	Publică	Parc	Teren intravilan, spațiu verde	953,05	spații verzi
-	Comuna Poienile de Sub Munte	Publică	Maluri	Spațiu verde	73937,44	spații verzi
TOTAL SPAȚII VERZI EXISTENTE					74890,49 mp = 7,48 (ha)	

Proprietar	Tip proprietate	Mod de administrare	Categorie de folosință/destinația terenului	Total teren spațiu verde (mp)	Observatii
spațiu verde propus					
1	2	3	4	5	6
Comuna Poienile de Sub Munte	Publică	Parc	Spațiu verde	953,05	Spațiu verde
Comuna Poienile de Sub Munte	Publica	Școala nr.4	Spațiu verde	157,08	Spațiu verde
Comuna Poienile de Sub Munte	Publică	Malurile râurilor	Spațiu verde	233962,94	spatii verzi de protecție
Comuna Poienile de Sub Munte	Publică	Stație de epurare	Spațiu verde	1000,25	Spațiu verde

Comuna Poienile de Sub Munte	Publică	Bază de sport	Spațiu verde	1074,79	Spațiu verde
Comuna Poienile de Sub Munte	Publică	Cimitir	Spațiu verde	28846,37	Spațiu verde
TOTAL SPAȚII VERZI NOI PROPUSE				265994,48(mp)-26,60(ha)	

Raportat la numărul de locuitori conform date INSSE din 2024 (10228 locuitori):

TOTAL SPAȚII VERZI EXISTENTE 7,48 ha » 7,32 mp/loc spațiu verde

TOTAL SPAȚII VERZI PROPUSE 26,60 ha » 26,01 mp/loc spațiu verde

ANEXA

la normele tehnice

Judetul: **MARAMUREȘ**

Sectiune plan:

Cod zonă valorică:

Localitatea: **POIENILE DE
SUB MUNTE**

Nr. cadastral imobil:

Cod zonă protejată:

Cod SIRUTA: 108482

Nr. carte funciară: 54519

Cod postal: 437220

FISA SPATIULUI VERDE

1. SCHITĂ AMPLASAMENTULUI TERENULUI SPATIU VERDE

SE GĂSEȘTE ANEXATĂ!

2. ADRESA: DJ 187 sat Poienile de Sub Munte, comuna Poienile de Sub Munte, județul Maramureș

3. DATE DESPRE TERENUL SPATIU VERDE

Proprietar/ Detinător teren spatiu verde	Tip proprietate	Mod de administrare	Categorie de folosință	Reglementare urbanistică	Suprafata măsurată (m2)		Total teren spatiu verde	Observatii
					Teren exclusiv	Teren indiviziune		
1	2	3	4	5	6	7	8	9
Comuna Poienile de Sub Munte	Domeniu public	Parc	SV		953.05	-	953.05	Spațiu verde
Total teren spatiu verde							953.05	

4. DATE PRIVIND CONSTRUCTIILE EXISTENTE PE TERENUL SPATIU VERDE

Proprietar/Detinător constructii	Tip proprietate	Mod de administrare	Nr. corp constructie	Cod grupă destinatie	Suprafată construită la sol (mp)	Observatii
1	2	3	4	5	6	7
-	-	-	-	-	-	-
Total suprafată ocupată din terenul spatiu verde						

5. ECHIPAREA EDILITARA A TERENULUI: A C t E G T

6. DATE PRIVIND VEGETATIA EXISTENTĂ PE TERENUL SPATIU VERDE:
teren curți construcții.

- descrierea vegetatiei;

Nu există date disponibile.

- identificarea speciilor de arbori existenti cu număr unic de identificare si determinarea amplasamentului, diametrului, înălțimii, evaluarea stării de viabilitate, evaluarea gradului de întreținere;

Nu există date disponibile.

- identificarea arborilor izolati - număr unic de identificare, amplasament, specie, diametru, înălțime, evaluarea stării de viabilitate, riscuri potientiale;

Nu există date disponibile.

- identificarea arborilor ocrotiti - număr unic de identificare, amplasament, specie, diametru, înălțime, evaluarea stării de viabilitate, riscuri potientiale.

Nu există date disponibile.

7. DOCUMENTE EMISE CU PRIVIRE LA TERENUL SPATIU VERDE SI CONSTRUCTIILE EXISTENTE

ȘCHIȚA NR. 1

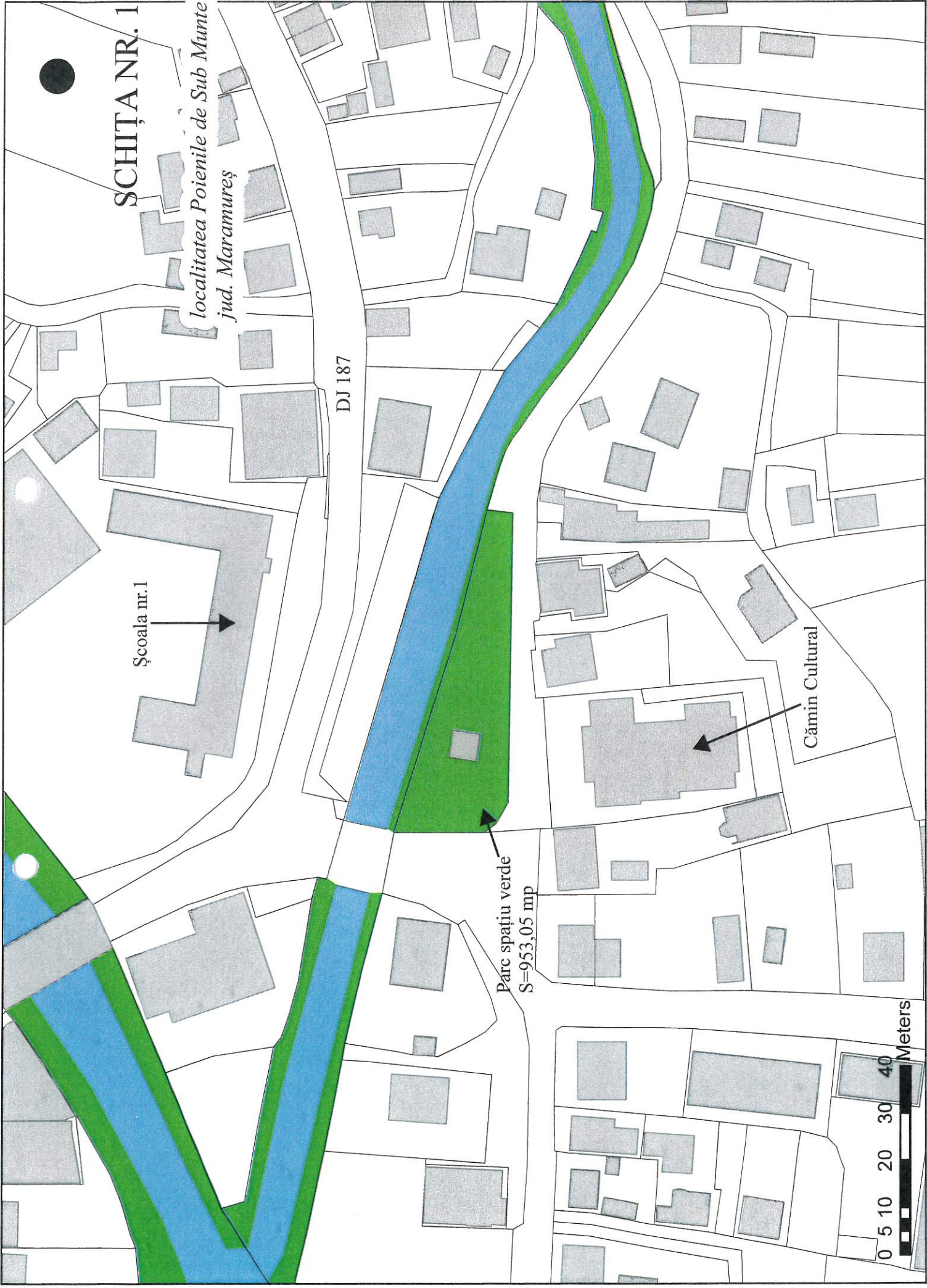
localitatea Poienile de Sub Munte
jud. Maramureș

DJ 187

Școala nr.1

Cămin Cultural

Parc spațiu verde
S=953,05 mp



ANEXA

la normele tehnice

Judetul: MARAMUREȘ

Sectiune plan:

Cod zonă valorică:

Localitatea: POIENILE DE
SUB MUNTE

Nr. cadastral imobil:

Cod zonă protejată:

Cod SIRUTA: 108482

Nr. carte funciară: 54283

Cod postal: 437220

FISA SPATIULUI VERDE

1. SCHITA AMPLASAMENTULUI TERENULUI SPATIU VERDE

SE GĂSEȘTE ANEXATĂ!

2. ADRESA: DJ 187, sat Poienile de Sub Munte, comuna Poienile de Sub Munte, județul Maramureș

3. DATE DESPRE TERENUL SPATIU VERDE

Proprietar/ Detinător teren spatiu verde	Tip proprietate	Mod de administrare	Categorie de folosintă	Reglementare urbanistică	Suprafata măsurată (m2)		Total teren spatiu verde	Observatii
					Teren exclusiv	Teren indiviziune		
1	2	3	4	5	6	7	8	9
Comuna Poienile de Sub Munte	Domeniu public	Școala nr.4	CC		2258.65	-	157,08	Spațiu verde afereant
Total teren spatiu verde							157,08	

4. DATE PRIVIND CONSTRUCTIILE EXISTENTE PE TERENUL SPATIU VERDE

Proprietar/Deținător construcții	Tip proprietate	Mod de administrare	Nr. corp construcție	Cod grupă destinație	Suprafață construită la sol (mp)	Observatii
1	2	3	4	5	6	7
Poienile de Sub Munte	Domeniu Public	Școală	C1	-	987,68	-
Poienile de Sub Munte	Domeniu Public	Anexă	C2	-	49,47	
Total suprafață ocupată din terenul spatiu verde						

5. ECHIPAREA EDILITARA A TERENULUI: A C t E G T

6. DATE PRIVIND VEGETATIA EXISTENTĂ PE TERENUL SPATIU VERDE:

teren curți construcții.

- descrierea vegetatiei;

Nu există date disponibile.

- identificarea speciilor de arbori existenți cu număr unic de identificare și determinarea amplasamentului, diametrului, înălțimii, evaluarea stării de viabilitate, evaluarea gradului de întreținere;

Nu există date disponibile.

- identificarea arborilor izolați - număr unic de identificare, amplasament, specie, diametru, înălțime, evaluarea stării de viabilitate, riscuri potențiale;

Nu există date disponibile.

- identificarea arborilor ocrotiți - număr unic de identificare, amplasament, specie, diametru, înălțime, evaluarea stării de viabilitate, riscuri potențiale.

Nu există date disponibile.

7. DOCUMENTE EMISE CU PRIVIRE LA TERENUL SPATIU VERDE SI CONSTRUCTIILE EXISTENTE

SCHIȚA NR. 2

localitatea Poienile de Sub Munte
jud. Maramureș

DJ 187

Spațiu verde
S=157,08 mp

Suprafață totală= 2258,65 mp
Zonă verde= 157,08 mp

Școala nr.4
S=987,68 mp

C1

C2



ANEXA

la normele tehnice

Judetul: MARAMUREȘ

Sectiune plan:

Cod zonă valorică:

Localitatea: POIENILE DE
SUB MUNTE

Nr. cadastral imobil:

Cod zonă protejată:


Cod SIRUTA: 108482

Nr. carte funciară: 52585

Cod postal: 437220

FISA SPATIULUI VERDE

1. SCHITA AMPLASAMENTULUI TERENULUI SPATIU VERDE



2. ADRESA: DJ 187 sat Poienile de Sub Munte, comuna Poienile de Sub Munte, județul Maramureș

3. DATE DESPRE TERENUL SPATIU VERDE

Proprietar/ Deținător teren spatiu verde	Tip proprietate	Mod de administrare	Categorie de folosință	Reglementare urbanistică	Suprafata măsurată (m2)		Total teren spatiu verde	Observatii
					Teren exclusiv	Teren indiviziune		
1	2	3	4	5	6	7	8	9
Comuna Poienile de Sub Munte	Domeniu public	Stație de epurare	SV		1000.25	-	1000.25	Spațiu verde
Total teren spatiu verde							1000.25	

4. DATE PRIVIND CONSTRUCTIILE EXISTENTE PE TERENUL SPATIU VERDE

Proprietar/Deținător construcții	Tip proprietate	Mod de administrare	Nr. corp construcție	Cod grupă destinație	Suprafață construită la sol (mp)	Observatii
1	2	3	4	5	6	7
-	-	-	-	-	-	-
Total suprafață ocupată din terenul spațiu verde						

5. ECHIPAREA EDILITARA A TERENULUI: A C t E G T

6. DATE PRIVIND VEGETATIA EXISTENTĂ PE TERENUL SPATIU VERDE:
teren curți construcții.

- descrierea vegetatiei;

Nu există date disponibile.

- identificarea speciilor de arbori existenți cu număr unic de identificare și determinarea amplasamentului, diametrului, înălțimii, evaluarea stării de viabilitate, evaluarea gradului de întreținere;

Nu există date disponibile.

- identificarea arborilor izolați - număr unic de identificare, amplasament, specie, diametru, înălțime, evaluarea stării de viabilitate, riscuri potențiale;

Nu există date disponibile.

- identificarea arborilor ocrotiți - număr unic de identificare, amplasament, specie, diametru, înălțime, evaluarea stării de viabilitate, riscuri potențiale.

Nu există date disponibile.

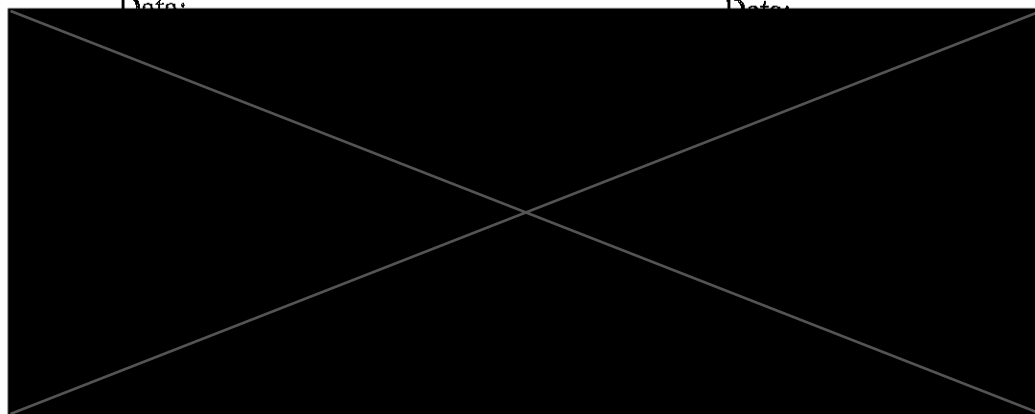
7. DOCUMENTE EMISE CU PRIVIRE LA TERENUL SPATIU VERDE SI CONSTRUCTIILE EXISTENTE

Întocmit

Data:

Verificat

Data:



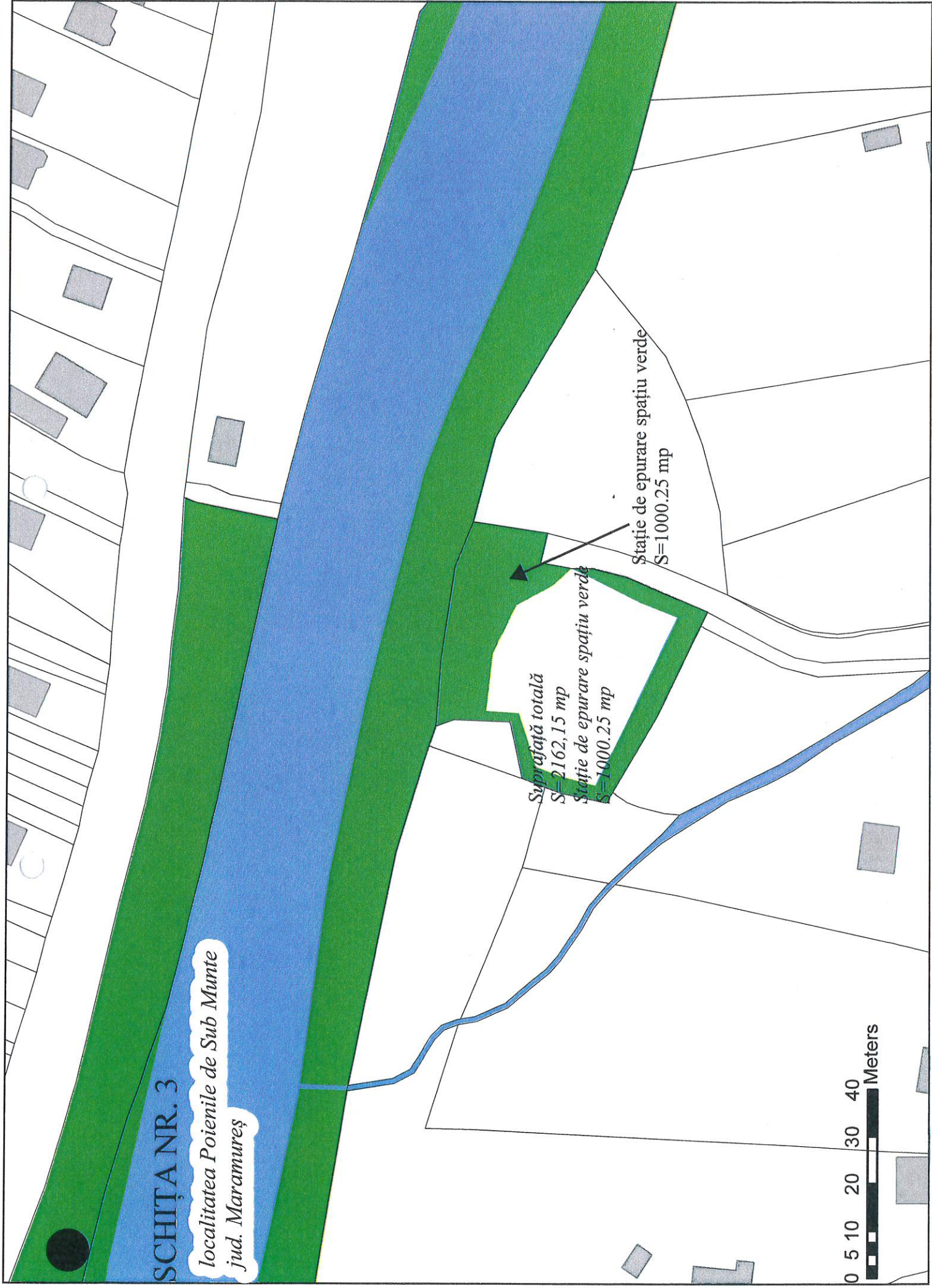
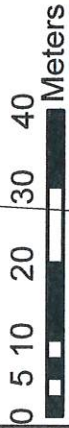
SCHIȚA NR. 3

localitatea Poienile de Sub Munte
jud. Maramureș

Suprafață totală
S= 2162,15 mp

Stație de epurare spațiu verde
S=1000,25 mp

Stație de epurare spațiu verde
S=1000,25 mp



ANEXA

la normele tehnice

Judetul: **MARAMUREȘ**

Sectiune plan:

Cod zonă valorică:

Localitatea: **POIENILE DE
SUB MUNTE**

Nr. cadastral imobil:

Cod zonă protejată:


Cod SIRUTA: 108482

Nr. carte funciară: 52585

Cod postal: 437220

FISA SPATIULUI VERDE

1. SCHITA AMPLASAMENTULUI TERENULUI SPATIU VERDE



2. ADRESA: DJ 187 sat Poienile de Sub Munte, comuna Poienile de Sub Munte, județul Maramureș

3. DATE DESPRE TERENUL SPATIU VERDE

Proprietar/ Detinător teren spatiu verde	Tip proprietate	Mod de administrare	Categorie de folosință	Reglementare urbanistică	Suprafata măsurată (m ²)		Total teren spatiu verde	Observatii
					Teren exclusiv	Teren indiviziune		
1	2	3	4	5	6	7	8	9
Comuna Poienile de Sub Munte	Domeniu public	Bază de sport	SV		9292,44	-	1074.79	Spațiu verde
Total teren spatiu verde							1074.79	

4. DATE PRIVIND CONSTRUCTIILE EXISTENTE PE TERENUL SPATIU VERDE

Proprietar/Detinător construcții	Tip proprietate	Mod de administrare	Nr. corp construcție	Cod grupă destinație	Suprafață construită la sol (mp)	Observatii
1	2	3	4	5	6	7
-	-	-	-	-	-	-
Total suprafață ocupată din terenul spatiu verde						

5. ECHIPAREA EDILITARĂ A TERENULUI: A C t E G T

6. DATE PRIVIND VEGETATIA EXISTENTĂ PE TERENUL SPATIU VERDE:
teren curți construcții.

- descrierea vegetatiei;

Nu există date disponibile.

- identificarea speciilor de arbori existenți cu număr unic de identificare și determinarea amplasamentului, diametrului, înălțimii, evaluarea stării de viabilitate, evaluarea gradului de întreținere;

Nu există date disponibile.

- identificarea arborilor izolați - număr unic de identificare, amplasament, specie, diametru, înălțime, evaluarea stării de viabilitate, riscuri potențiale;

Nu există date disponibile.

- identificarea arborilor ocrotiți - număr unic de identificare, amplasament, specie, diametru, înălțime, evaluarea stării de viabilitate, riscuri potențiale.

Nu există date disponibile.

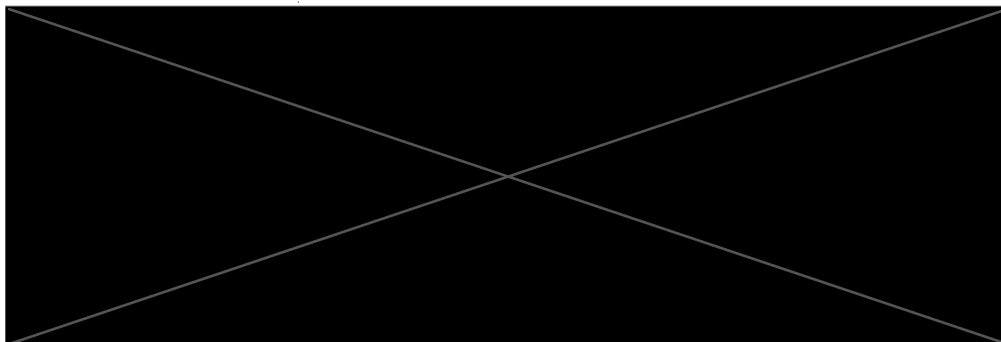
7. DOCUMENTE EMISE CU PRIVIRE LA TERENUL SPATIU VERDE SI
CONSTRUCTIILE EXISTENTE

Întocmit

Data:

Verificat

Data:

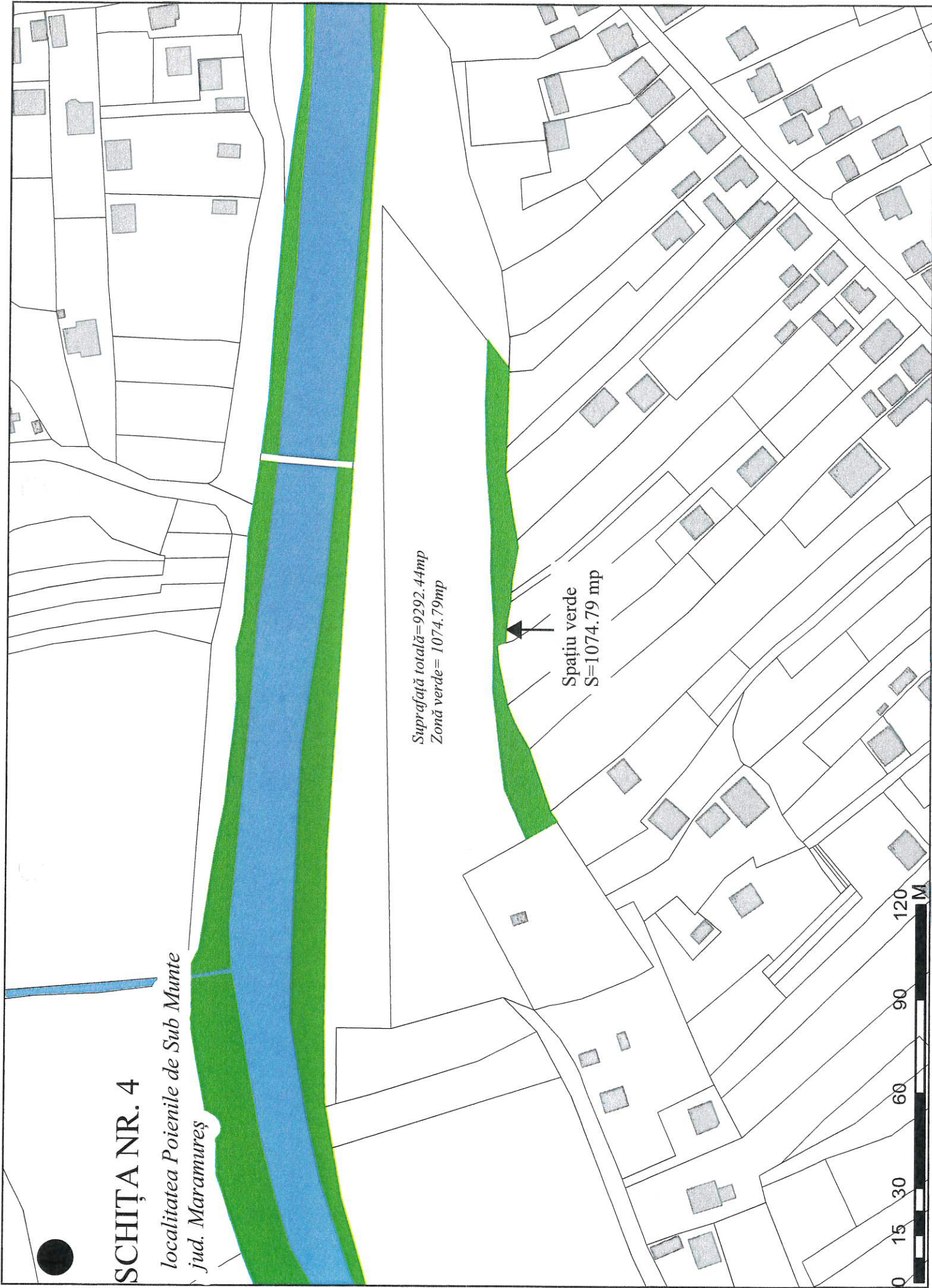


SCHIȚA NR. 4

localitatea Poienile de Sub Munte
jud. Maramureș

Suprafață totală=9292.44mp
Zonă verde= 1074.79mp

Spațiu verde
S=1074.79 mp



ANEXA

la normele tehnice

Judetul: **MARAMUREȘ**

Sectiune plan:

Cod zonă valorică:

Localitatea: **POIENILE DE
SUB MUNTE**

Nr. cadastral imobil:

Cod zonă protejată:

Cod SI RUTA: 108482

Nr. carte funciară:

Cod postal: 437220

FISA SPATIULUI VERDE

1. SCHITA AMPLASAMENTULUI TERENULUI SPATIU VERDE

SE GĂSEȘTE ANEXATĂ!

2. ADRESA: sat comuna Poienile de Sub Munte, județul Maramureș

3. DATE DESPRE TERENUL SPATIU VERDE

Proprietar/ Detinător teren spatiu verde	Tip proprietate	Mod de administrare	Categori e de folosintă	Reglementar e urbanistică	Suprafata măsurată (m2)		Total teren spatiu verde	Observa ții
					Teren exclusiv	Teren indiviziune		
1	2	3	4	5	6	7	8	9
Comuna Poienile de Sub Munte	Domeniu public	Primăria	Teren neagricol		233962.94	-	233962.94	Spațiu verde aferent râurilor
Total teren spatiu verde							233962.94	

4. DATE PRIVIND CONSTRUCTIILE EXISTENTE PE TERENUL SPATIU VERDE

Proprietar/Detinător constructii	Tip proprietate	Mod de administrare	Nr. corp constructie	Cod grupă destinatie	Suprafată construită la sol (mp)	Observatii
1	2	3	4	5	6	7
Total suprafată ocupată din terenul spatiu verde						

5. ECHIPAREA EDILITARA A TERENULUI: A C t E G T

6. DATE PRIVIND VEGETATIA EXISTENTĂ PE TERENUL SPATIU VERDE:

teren curți construcții.

- descrierea vegetatiei;

Nu există date disponibile.

- identificarea speciilor de arbori existenti cu număr unic de identificare si determinarea amplasamentului, diametrului, înălțimii, evaluarea stării de viabilitate, evaluarea gradului de întreținere;

Nu există date disponibile.

- identificarea arborilor izolati - număr unic de identificare, amplasament, specie, diametru, înălțime, evaluarea stării de viabilitate, riscuri potentiale;

Nu există date disponibile.

- identificarea arborilor ocrotiti - număr unic de identificare, amplasament, specie, diametru, înălțime, evaluarea stării de viabilitate, riscuri potentiale.

Nu există date disponibile.

7. DOCUMENTE EMISE CU PRIVIRE LA TERENUL SPATIU VERDE SI CONSTRUCTIILE EXISTENTE

ANEXA

la normele tehnice

Judetul: MARAMUREȘ

Secțiune plan:

Cod zonă valorică:

Localitatea: POIENILE DE
SUB MUNTE

Nr. cadastral imobil:

Cod zonă protejată:


Cod SI RUTA: 108482

Nr. carte funciară:

Cod postal: 437220

FISA SPATIULUI VERDE

1. SCHITA AMPLASAMENTULUI TERENULUI SPATIU VERDE



2. ADRESA: sat comuna Poienile de Sub Munte, județul Maramureș

3. DATE DESPRE TERENUL SPATIU VERDE

Proprietar/ Detinător teren spatiu verde	Tip proprietate	Mod de administrare	Categori e de folosintă	Reglementar e urbanistică	Suprafata măsurată (m2)		Total teren spatiu verde	Observa ții
					Teren exclusiv	Teren indiviziune		
1	2	3	4	5	6	7	8	9
Comuna Poienile de Sub Munte	Domeniu public	Primăria	Teren neagricol		28846.37	-	28846.37	Spațiu verde aferent cimitirel r
Total teren spatiu verde							28846.37	

4. DATE PRIVIND CONSTRUCTIILE EXISTENTE PE TERENUL SPATIU VERDE

Proprietar/Detinător construcții	Tip proprietate	Mod de administrare	Nr. corp construcție	Cod grupă destinație	Suprafață construită la sol (mp)	Observatii
1	2	3	4	5	6	7
Total suprafață ocupată din terenul spațiu verde						

5. ECHIPAREA EDILITARA A TERENULUI: A C t E G T

6. DATE PRIVIND VEGETATIA EXISTENTĂ PE TERENUL SPATIU VERDE:

teren curți construcții.

- descrierea vegetatiei;

Nu există date disponibile.

- identificarea speciilor de arbori existenți cu număr unic de identificare și determinarea amplasamentului, diametrului, înălțimii, evaluarea stării de viabilitate, evaluarea gradului de întreținere;

Nu există date disponibile.

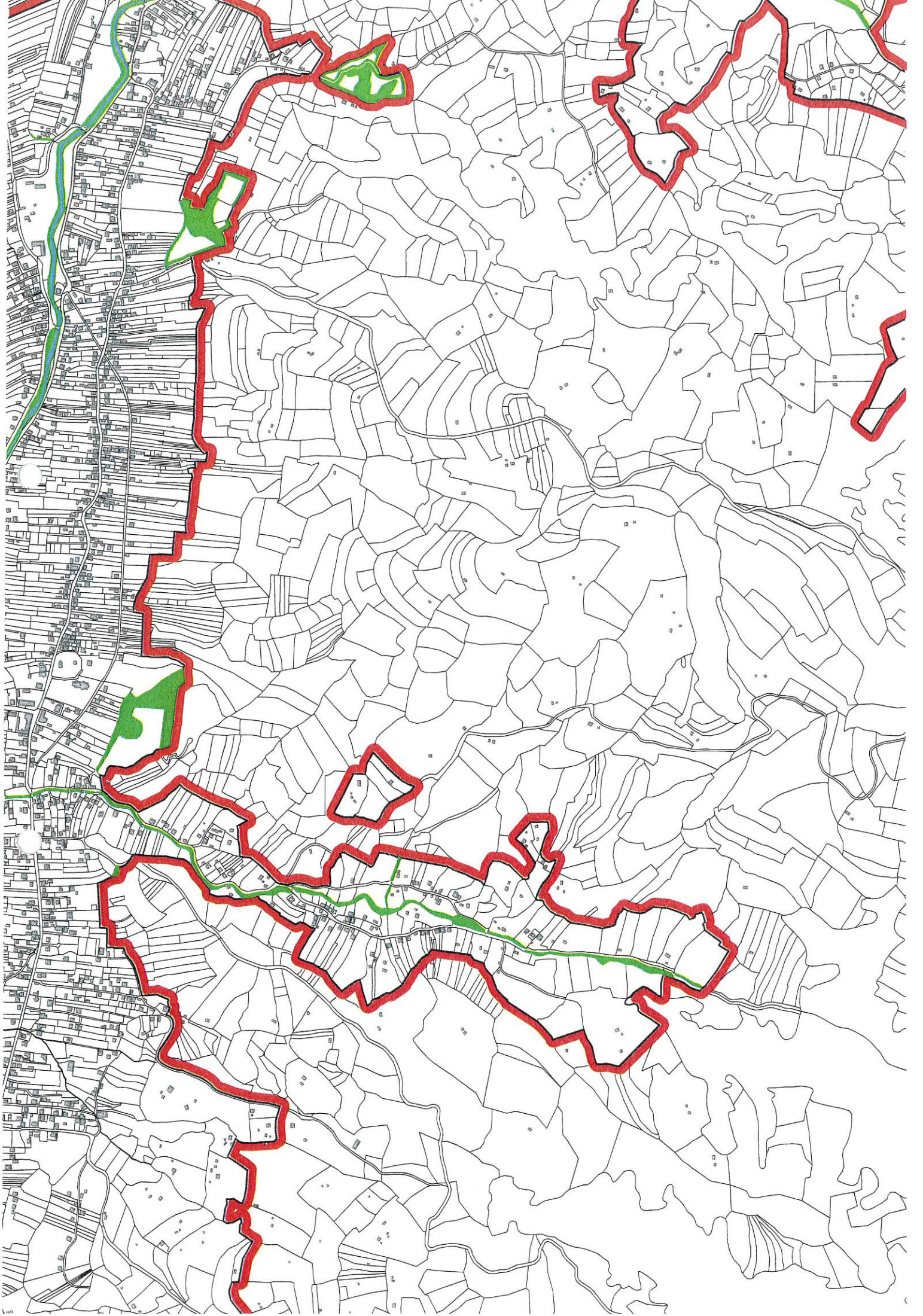
- identificarea arborilor izolați - număr unic de identificare, amplasament, specie, diametru, înălțime, evaluarea stării de viabilitate, riscuri potențiale;

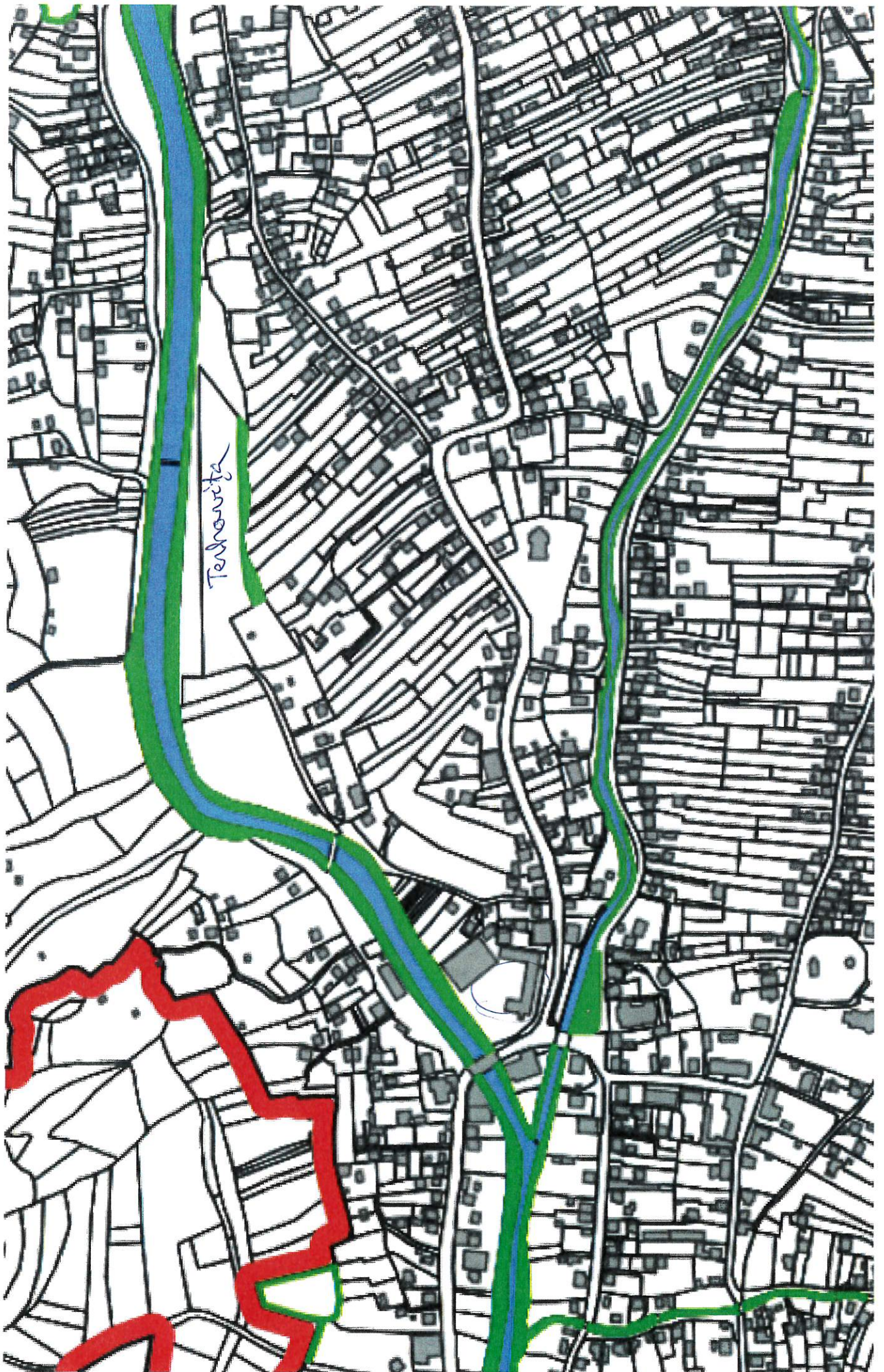
Nu există date disponibile.

- identificarea arborilor ocrotiți - număr unic de identificare, amplasament, specie, diametru, înălțime, evaluarea stării de viabilitate, riscuri potențiale.

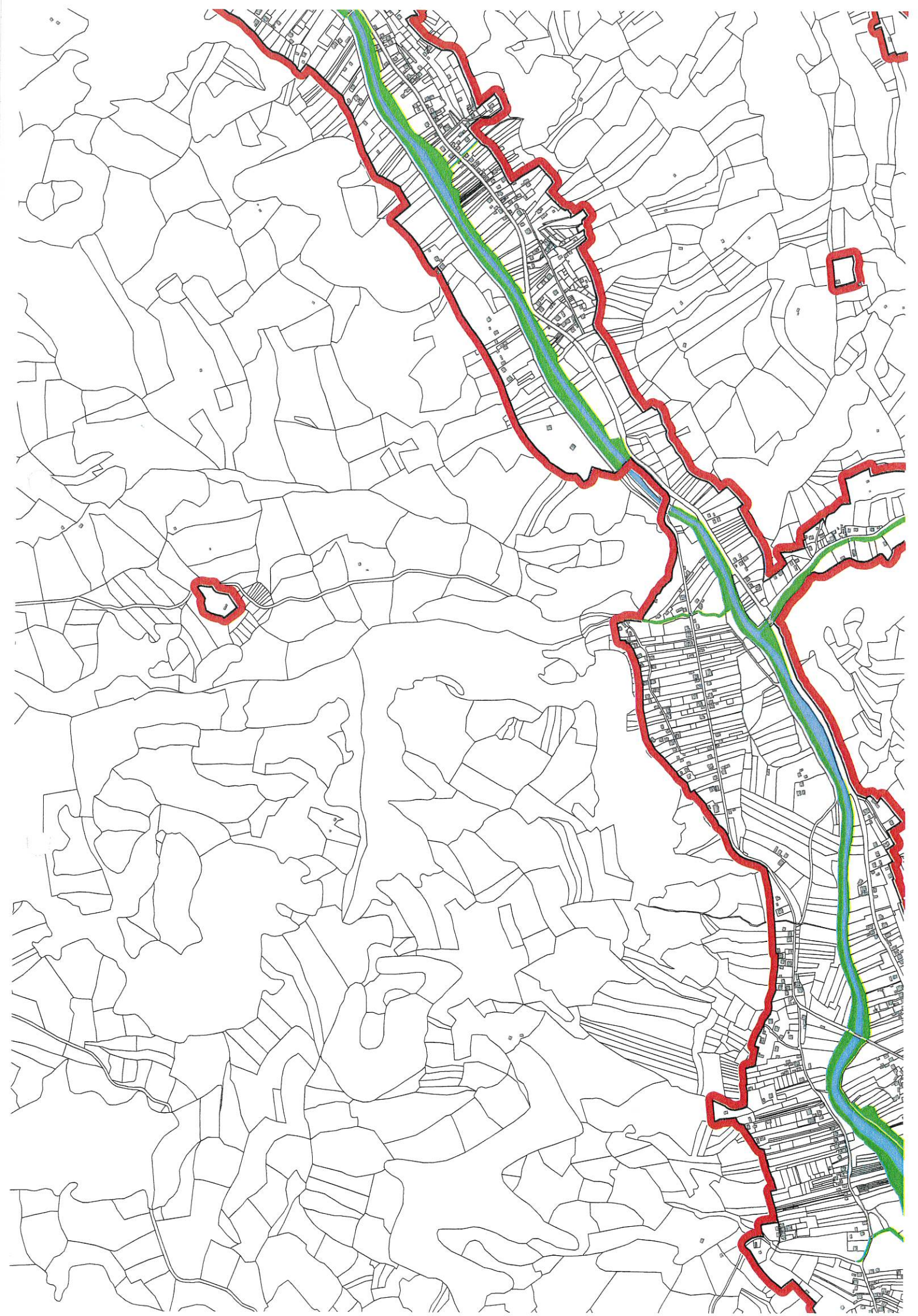
Nu există date disponibile.

7. DOCUMENTE EMISE CU PRIVIRE LA TERENUL SPATIU VERDE SI CONSTRUCTIILE EXISTENTE



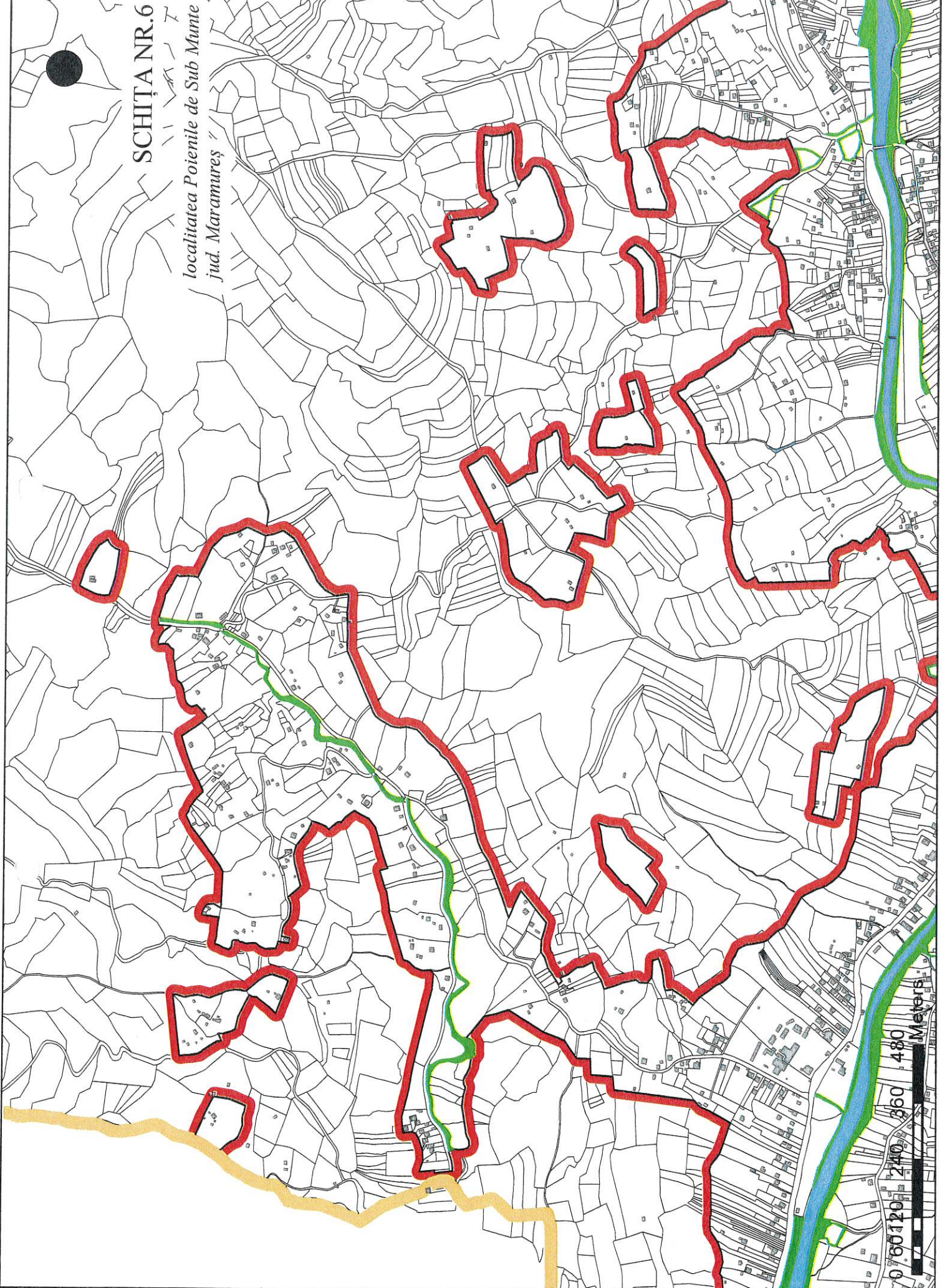


Tehovita



SCHIȚA NR.6

localitatea Poienile de Sub Munte
jud. Maramureș





Nr.: 3722 din 20.05.2024
Către: COMUNA POIENILE DE SUB MUNTE
Referitor la: *Solicitarea aviz de mediu*

Stimată Doamnă/Stimate Domn,

Referitor la adresa Dvs., înregistrată la APM Maramureș cu nr. 3722/03.04.2024, prin care solicitați obținerea avizului de mediu pentru planul - „PLAN URBANISTIC GENERAL - COMUNA POIENILE DE SUB MUNTE”, județul Maramureș, vă informăm că, în urma analizării documentelor transmise de către dvs., în cadrul etapei de încadrare, conform HG nr. 1076/2004, cu consultarea Comitetului Special Constituit întrunit în data de 20.05.2025, la sediul Agenției Naționale pentru Mediu și Arie Protejate, în vederea continuării procedurii de reglementare este necesar să completați documentația cu următoarele:

- **Registrul local al spațiilor verzi din comună, refăcut** (în format letric și în format electronic în format fișier.dwg) și aprobat de către consiliul local, având în vedere obligația autorității administrației publice locale de a asigura din terenul intravilan o suprafață de spațiu verde de minimum 26 m²/locuitor, conform Ordonanței de urgență a Guvernului nr. 195/2005 privind protecția mediului, aprobată cu modificări și completări prin Legea nr. 265/2006, cu modificările ulterioare;
- **memoriul de prezentare**, refăcut cu informațiile suplimentare solicitate privind bilanțul teritorial, inclusiv RLU și plansele aferente noii variante de plan;
- **punct de vedere/act de reglementare emis de către Direcția Județeană pentru Cultură Maramureș;**
- **punctul de vedere/avizul Administrației Parcului Natural Munții Maramureșului** (date de contact: Vișeu de Sus, strada 22 Decembrie, nr. 20, telefon: 0262-352216, e-mail: parc@muntimaramuresului.ro).

Menționăm că, în conformitate cu art. 20, alin. (1) din Ordinul MMAP nr. 1822/2020 privind aprobarea metodologiei de atribuire în administrare a ariilor naturale protejate, autoritatea competentă pentru protecția mediului, care conduce procedura de reglementare (ACPM), notifică titularul să transmită administratorului o copie a documentației depuse la ACPM, însoțită de informarea asupra etapei procedurale în care se află planul, în vederea obținerii avizului administratorilor ariilor naturale protejate.

Completările solicitate se vor transmite pe office@apmmm.anpm.ro și se vor depune și pe suport de hârtie.

Vă informăm că în conformitate cu art. 37 din HG 1076/2004 privind stabilirea, procedurii de realizare a evaluării de mediu pentru planuri și programe „În cazul în care titularul planului sau programului nu pune la dispoziția autorității competente pentru protecția mediului toate informațiile necesare emiterii avizului de mediu/ emiterii avizului de mediu revizuit în termen de maximum un an de la data solicitării acestora, documentația depusă se clasează. Emiterea avizului de mediu se face cu reluarea întregii proceduri”.


Cu deosebită considerație,

p. Președintele Agenției Naționale pentru Mediu și Arii Protejate

semnează

Director Executiv,

dr. ing. Emilia TALPOȘ



Nume și Prenume	Funcția	Data	Semnătura
Verificat: Daniel NICULA	Șef Serviciu AAA	20.05.2025	
Întocmit: Mirela PETRENCIUC	Consilier	20.05.2025	

HOTĂRÂREA Nr. 37
din 29 septembrie 2025

privind desemnarea reprezentanților consiliului local în Consiliile de administrație ale unităților de învățământ preuniversitar de stat din comuna Poienile de sub Munte

Consiliul Local al comunei Poienile de sub Munte, județul Maramureș, întrunit în ședință ordinară în data de 29.09.2025, având în vedere:

- adresa nr. 1107/28.08.2025 a conducerii Școlii Gimnaziale nr. 4 Poienile de sub Munte, prin care se solicită consiliului local desemnarea a 2 reprezentanți ai consiliului local în Consiliul de administrație ale unității de învățământ;
- proiectul de hotărâre însoțit de referat de aprobare, inițiat de domnul Simion Țofei viceprimarul comunei cu atribuțiile funcției de primar;
- raportul Compartimentului resurse umane din cadrul aparatului de specialitate al primarului;
- avizul Comisiei pentru învățământ, sănătate, culte, activități culturale, sport, tineret; ținând cont de necesitatea constituirii noilor consilii de administrație din unitățile școlare; în baza prevederilor art. 128, alin. (2), lit. c) din Legea învățământului preuniversitar nr. 198/2023 și ale art. 4, alin. (1), lit. c) și ale art. 6, alin. (1) lit. c) din METODOLOGIE-CADRU de organizare și funcționare a consiliilor de administrație din unitățile de învățământ preuniversitar, aprobată prin Ordinul Ministrului Educației nr. 6223/2023;

în temeiul prevederilor art. 129 alin. (7) lit. a) și ale art. 196, alin. (1), lit. a) din Ordonanța de urgență a Guvernului nr. 57/2019 privind Codul administrativ, cu modificările și completările ulterioare, adoptă prezenta

HOTĂRÂRE:

Art. 1. Se desemnează spre a face parte din Consiliile de administrație ale unităților de învățământ preuniversitar de stat, din comuna Poienile de sub Munte (ce au rol de decizie în domeniul administrativ), următorii reprezentanți ai Consiliului Local al comunei Poienile de sub Munte:

- la Școala Profesională Poienile de sub Munte – Miculaiciuc Vasile și Holdiș Ioan;
- la Școala Gimnazială nr. 4. Poienile de sub Munte – Pisten Ioan și Oncea Ioan.

Art. 2. Drepturile și obligațiile celor desemnați spre a face parte din consiliile de administrație ale unităților de învățământ, sunt prevazute în lege și în regulamentele de organizare și funcționare ale consiliilor de administrație.

Art. 3. Cu ducerea la îndeplinire se însărcinează persoanele nominalizate la art.1, compartimentul resurse umane și unitățile școlare.

Art. 4. Prezenta hotărâre se comunică:

- Instituției Prefectului - Județul Maramureș;
- Primarului comunei Poienile de sub Munte;
- Școlii Profesionale Poienile de sub Munte;
- Școlii Gimnaziale nr. 4 Poienile de sub Munte;
- Compartimentului resurse umane din cadrul aparatului de specialitate al primarului.

PREȘEDINTE DE ȘEDINȚĂ
CONSILIER LOCAL
Ioan Pisten

CONTRASEMNEAZĂ,
SECRETAR GENERAL
Maria Timis

**HOTĂRÂREA Nr. 38
din 29 septembrie 2025**

privind desemnarea reprezentanților consiliului local în Comisiile pentru evaluarea și asigurarea calității în unitățile din învățământ din comuna Poienile de sub Munte

Consiliul Local al comunei Poienile de sub Munte, județul Maramureș, întrunit în ședință ordinară în data de 29.09.2025,

având în vedere:

- adresa nr. 1109/28.08.2025 a conducerii Școlii Gimnaziale nr. 4 Poienile de sub Munte, prin care se solicită consiliului local desemnarea a unui reprezentant al consiliului local în Comisia pentru evaluarea și asigurarea calității în unitatea din învățământ;
- proiectul de hotărâre însoțit de referat de aprobare, inițiat de domnul Simion Țofei viceprimarul comunei cu atribuțiile funcției de primar;
- raportul Compartimentului resurse umane din cadrul aparatului de specialitate al primarului;
- avizul Comisiei pentru învățământ, sănătate, culte, activități culturale, sport, tineret; în baza prevederilor art. 234, alin. (5), lit. e) din Legea învățământului preuniversitar nr. 198/2023, în temeiul prevederilor art. 129 alin. (7) lit. a) și ale art. 196, alin. (1), lit. a) din Ordonanța de urgență a Guvernului nr. 57/2019 privind Codul administrativ, cu modificările și completările ulterioare, adoptă prezenta

HOTĂRÂRE:

Art.1. Se desemnează spre a face parte din Comisiile pentru evaluarea și asigurarea calității în unitățile de învățământ din comuna Poienile de sub Munte, următorii reprezentanți ai Consiliului Local al comunei Poienile de sub Munte:

- la Școala Profesională Poienile de sub Munte – Bilici Vasile;
- la Școala Gimnazială nr. 4. Poienile de sub Munte – Masnița Ștefan.

Art.2. Cu aducerea la îndeplinire se insarcinează persoanele nominalizate la art.1, compartimentul resurse umane și unitățile școlare.

Art.3. Prezenta hotărâre se comunică:

- Instituției Prefectului - Județul Maramureș;
- Primarului comunei Poienile de sub Munte;
- Școlii Profesionale Poienile de sub Munte;
- Școlii Gimnaziale nr. 4 Poienile de sub Munte;
- Compartimentului resurse umane din cadrul aparatului de specialitate al primarului.

PREȘEDINTE DE ȘEDINȚĂ,
CONSILIER LOCAL
Ioan Pisten

CONTRASEMNEAZĂ,
SECRETAR GENERAL
Maria Timiș